

LEGENDA ČAR:

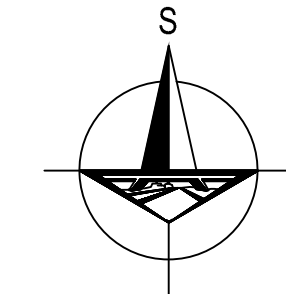
- HRANICE ZÁJMOVÉHO ÚZEMÍ (DOČASNÝ ZÁBOR)
- HRANICE TRVALÉHO ZÁBORU
- VODNÍ HLADINA TRVALÁ (KORYTO)
- PŘÍSTUPY NA STAVENIŠTĚ

LEGENDA PLOCH:


- PLOCHA ZAŘÍZENÍ STAVENIŠTĚ, DEPONIE ZEMINY
- PLOCHA MIMO ZÁJMOVÉ ÚZEMÍ
- PLOCHA TRVALÉHO ZÁBORU
- PLOCHA DOČASNÉHO ZÁBORU


LEGENDA NÁVRHU:

- NÁVRH PBPO
- OSA TOKU, STANIČENÍ
- HRANICE PARCEL
- NÁVRH PBPO - DALŠÍ ETAPY, VÝHLED




OBJEDNATEL:  **POVODÍ MORAVY, s. p.**  
Dřevařská 11, 602 00, Brno

ZHOTOVITEL:  **SDRUŽENÍ-MORAVA-OLMOUC**  
**DOPRAVOPROJEKT BRNO a.s.**  
Kounicova 271/13, 602 00 BRNO

AUTORIZACE: 

VÝŠKOVÝ SYSTÉM : BpV  
SOUŘADNICOVÝ SYSTÉM : S-JTSK

ŘEDITEL ATELIÉRU		ING. VLADIMÍR NAVRÁTIL		<div><p>Kounicova 271/13, 602 00 BRNO tel. +420 549 123 111</p></div>			
HLAVNÍ INŽENÝR PROJEKTU		ING. JOZEF KRČMÁŘIK					
ZODPOVĚDNÝ PROJEKTANT		ING. PETR HUŠÁK					
VYPRACOVAL		ING. PETR HUŠÁK					
KONTROLOVAL		ING. VLADIMÍR NAVRÁTIL					
NÁZEV AKCE				DATUM		10/2022	
Morava, km 230,728-231,934- přírodě blízká PO na pravém břehu a napojení levobřežního ramene - etapa IV.B				FORMÁT		6x44	
				MĚŘÍTKO		1:1000	
				Č. ZAKÁZKY		19-036	
				ÚČEL		DUSP	
NÁZEV ČÁSTI				SITUAČNÍ VÝKRESY			
PŘÍLOHA				KATASTRÁLNÍ SITUAČNÍ VÝKRES			
				Č. SOUPRAVY		Č. PŘÍLOHY	
						C.2.3	